

Teilzonenplan Bahnhofplatz

Vom Gemeinderat verabschiedet: 1. Dezember 2021

Öffentliche Auflage: 4. Dezember 2021 bis
10. Januar 2021

Vom Gemeinderat erlassen:
Der Gemeindepräsident Der Gemeindevorsteher

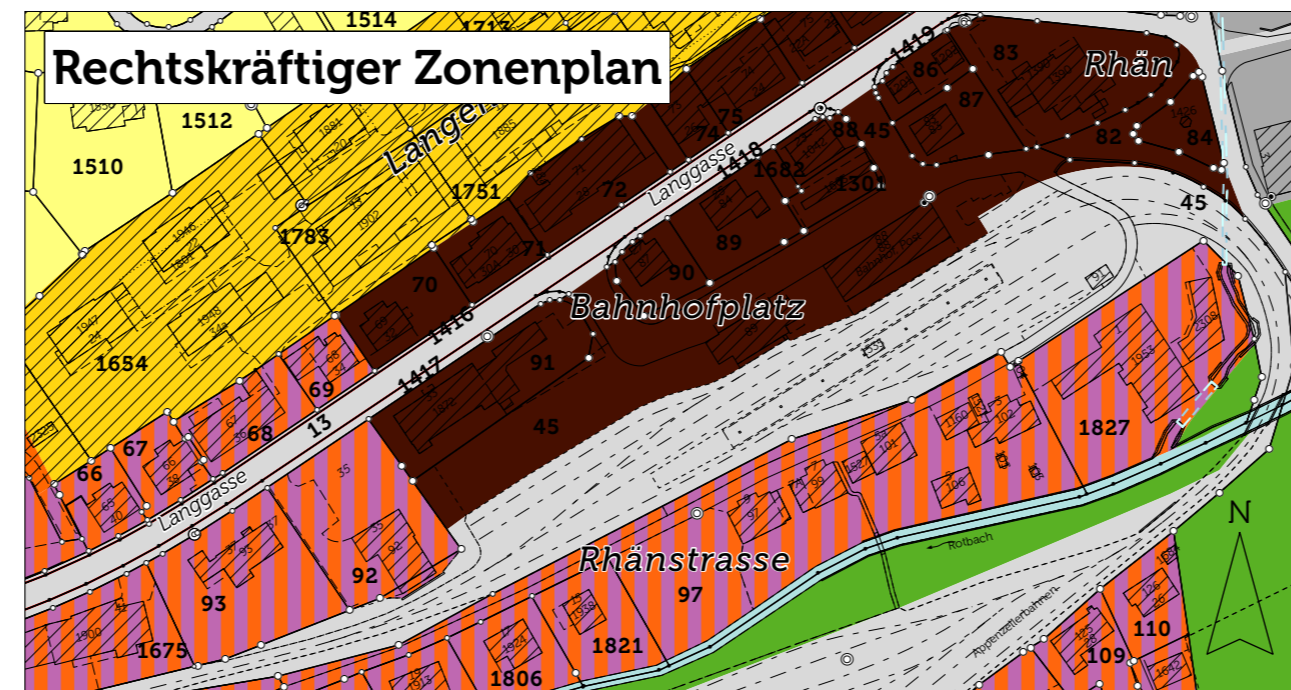
Fakultatives Referendum: 19. Februar 2022 bis
11. März 2022

Vom Departement Bau- und Volkswirtschaft des Kantons Appenzell
Ausserrhoden genehmigt:








Dölf Biasotto, Regierungsrat

M 1:2'000

19. Februar 2022




Bauzonen

	K	Kernzone	
	W1	Wohnzone	1 Vollgeschoss
	W2	Wohnzone	2 Vollgeschosse
	WG3	Wohn- und Gewerbezone	3 Vollgeschosse
	OE	Zone für öffentliche Bauten und Anlagen	
	GR	Grünzone	
		Verkehrsfläche innerhalb Baugebiet*	

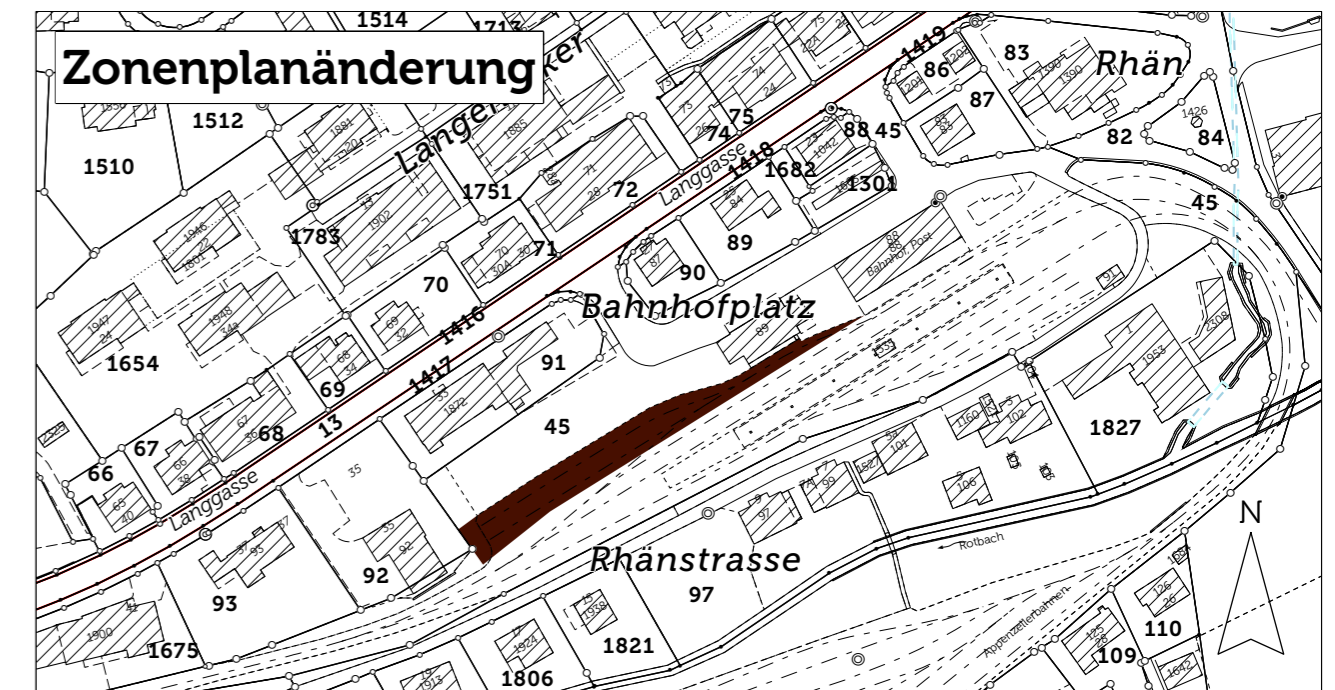
*gemäss Teilrevision Zonenplan, Stand 1. Auflage (23.11.12 - 24.12.12)

Zonenüberlagerung

	Zone mit Quartierplanpflicht
---	------------------------------

Hinweise

	Gewässer, offen eingedolt
---	-----------------------------



Bauzonen

	K	Kernzone
---	---	----------

Hinweise

	Gewässer, offen eingedolt
---	-----------------------------

Daten der amtlichen Vermessung vom 1. September 2021

Das Projekt wurde bis am 31. August 2021 durch Strittmatter Partner AG, St. Gallen bearbeitet.

4.3022.003:400:410:01:TZPL_Bahnhofplatz_220215:TZPL_Bahnhofplatz.aprx, ame-cph-sst

m 20 30 40 50 60